




LEGENDA

 NOME FIUME_N.SEZIONE = SEZIONE RILEVATA TRAMITE SISTEMA G.P.S.

 NOME FIUME_N.SEZIONE = SEZIONE ESTRAPOLATA DA D.T.M.

 CORSO D'ACQUA INTERESSATO





PROGETTO DI FATTIBILITÀ TECNICO ED ECONOMICA

OLBIA E LE SUE ACQUE

Opere di mitigazione del rischio idraulico e recupero del rapporto della città con i suoi fiumi

MACROAREA 3 - AMBITO URBANO

PROGETTAZIONE RAGGRUPPAMENTO TEMPORANEO DI IMPRESE:
(Capogruppo mandataria)



IL SINDACO:
Settimo Nizzi

TITOLO

Rilievi topografici e batimetrici
Restituzioni delle indagini sullo stato di fatto
Carta del rilievo topografico - Planimetria Tav. 1

IL DIRIGENTE:
Ing. Diego Ciceri

CODICE ELABORATO

B.3.1

SCALA

1:5.000

DATA

OTTOBRE 2023

NOME FILE

B.3_0.dwg

ELABORAZIONE PROGETTUALE

TECHNITAL S.p.A.
Ing. SIMONE VENTURINI
Ordine degli Ingegneri
della Provincia di Verona
N.A2515

REVISIONI

| REV. | DATA | MOTIVO | REDATTO | VERIFICATO | APPROVATO |
|------|--------------|-----------|-----------------|-----------------|-------------------|
| 0 | OTTOBRE 2023 | Emissione | Geom. G.FOLLESA | Ing. G. DA ROIT | Ing. S. VENTURINI |